

**PROGETTO DI RIASSETTO IDROGEOLOGICO DEL TERRITORIO DELLA
COMUNITA' COLLINARE VIGNE & VINI RELATIVO AL BACINO DEL
TORRENTE BELBO E DEL RIO CERVINO**

PROGETTO ESECUTIVO

<u>Elaborato</u>	<u>Oggetto</u>	<u>Scala</u>
A08.0	INTERVENTO 8 - COMUNE DI QUARANTI -	
<u>Codice</u>	INQUADRAMENTO GENERALE INTERVENTI - FOTO AEREA	1:10000, 1:5000
CVV_211246_PE_A08_A08.0_00		

Committente



COMUNITA' COLLINARE VIGNE & VINI
Via Molino n. 10 Incisa Scapaccino (AT)
Tel. (+39) 0141 747766 / Fax. (+39) 0141 747831
P.IVA01314630052

Firma

PROGETTAZIONE



PROGECO ENGINEERING S.R.L.
Sede Legale: Piazza San Francesco d'Assisi n.2 - 12051 Alba (CN)
Sede Operativa: Via Nicola Sardi n.46 - 14030 Rocchetta Tanaro (AT)
Tel: 0141 - 64.43.85 / 95.99.11 **Fax:** 0141 - 64.49.21
Mail: info@progecoassociati.it
PEC: progeco.engineering@pec.it
Sito Web: www.progecoengineering.com

Il progettista

Arch. ICARDI Giacomo



**STUDIO DI GEOLOGIA APPLICATA
DOTT. GEOL. PIANO ANDREA**
Sede legale: Loc. Carpeneta, n. 76 - Farigliano (CN)
Sede operativa: Corso Bra, n.48/3 - 12051 Alba (CN)
Sede operativa: Via Provenzale, n. 6 - 14100 Asti (AT)
Tel: 0173 - 34.557 **Fax:** 0173 - 36.60.14
Mail: adrea@actispianogeologi.it
PEC: andrea.piano@pec.geologiapiemonte.it

Dott. Geol. PIANO Andrea

<u>Data</u>	<u>Revisione</u>	<u>note</u>
1. SETTEMBRE 2021	00	EMISSIONE PROGETTO DEFINITIVO
FEBBRAIO 2022	01	INTEGRAZIONI RICHIESTE DAL SETTORE TECNICO REGIONALE ALESSANDRIA ASTI
MAGGIO 2022	02	REVISIONE ECONOMICA
GIUGNO 2022	03	EMISSIONE PROGETTO ESECUTIVO

QUARANTI

8.2 QUARANTI – Rio Sarogna
Situazione al sopralluogo: Cedimento spallette ponte con collasso soletta e interruzione traffico.
Intervento da progettare:
Demolizione del manufatto per ripristino corretto deflusso delle acque;
Importo previsto lavoro: € 2.858,32

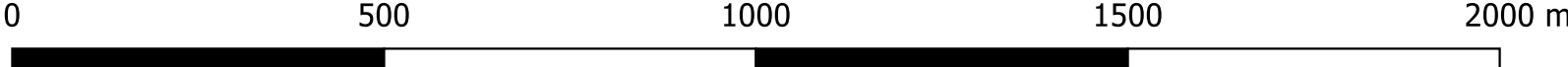


8.2

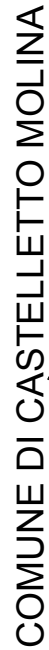
8.1

8.1 QUARANTI – Rio Casalasco ex fornace;
Situazione al sopralluogo: ribaltamento in alveo di muro spondale in sponda sx a monte attraversamento.
Intervento da progettare:
Demolizione muro e ripristino della sponda mediante scogliera
Importo previsto lavoro: € 9.076,54

Scala 1 : 10000



INTERVENTO 8.1



INTERVENTO 8.2



INTERVENTO 8.2

INTERVENTO 8.1 **RIO CASALASCO EX FORNACE**

FOTO AEREA



**PROGETTO DI RIASSETTO IDROGEOLOGICO DEL TERRITORIO DELLA
COMUNITA' COLLINARE VIGNE & VINI RELATIVO AL BACINO DEL
TORRENTE BELBO E DEL RIO CERVINO**

PROGETTO ESECUTIVO

<u>Elaborato</u>	<u>Oggetto</u>	<u>Scala</u>
A08.1	INTERVENTO 8.1 RIO CASALASCO EX FORNACE	
<u>Codice</u>	INQUADRAMENTO SU BASE CATASTALE - SCHEDE INTERVENTI	1:2000, 1:100
CVV_211246_PE_A08_A08.1_00		

Committente



COMUNITA' COLLINARE VIGNE & VINI
Via Molino n. 10 Incisa Scapaccino (AT)
Tel. (+39) 0141 747766 / Fax. (+39) 0141 747831
P.IVA01314630052

Firma

PROGETTAZIONE



PROGECO ENGINEERING S.R.L.
Sede Legale: Piazza San Francesco d'Assisi n.2 - 12051 Alba (CN)
Sede Operativa: Via Nicola Sardi n.46 - 14030 Rocchetta Tanaro (AT)
Tel: 0141 - 64.43.85 / 95.99.11 **Fax:** 0141 - 64.49.21
Mail: info@progecoassociati.it
PEC: progeco.engineering@pec.it
Sito Web: www.progecoengineering.com

Il progettista

Arch. ICARDI Giacomo



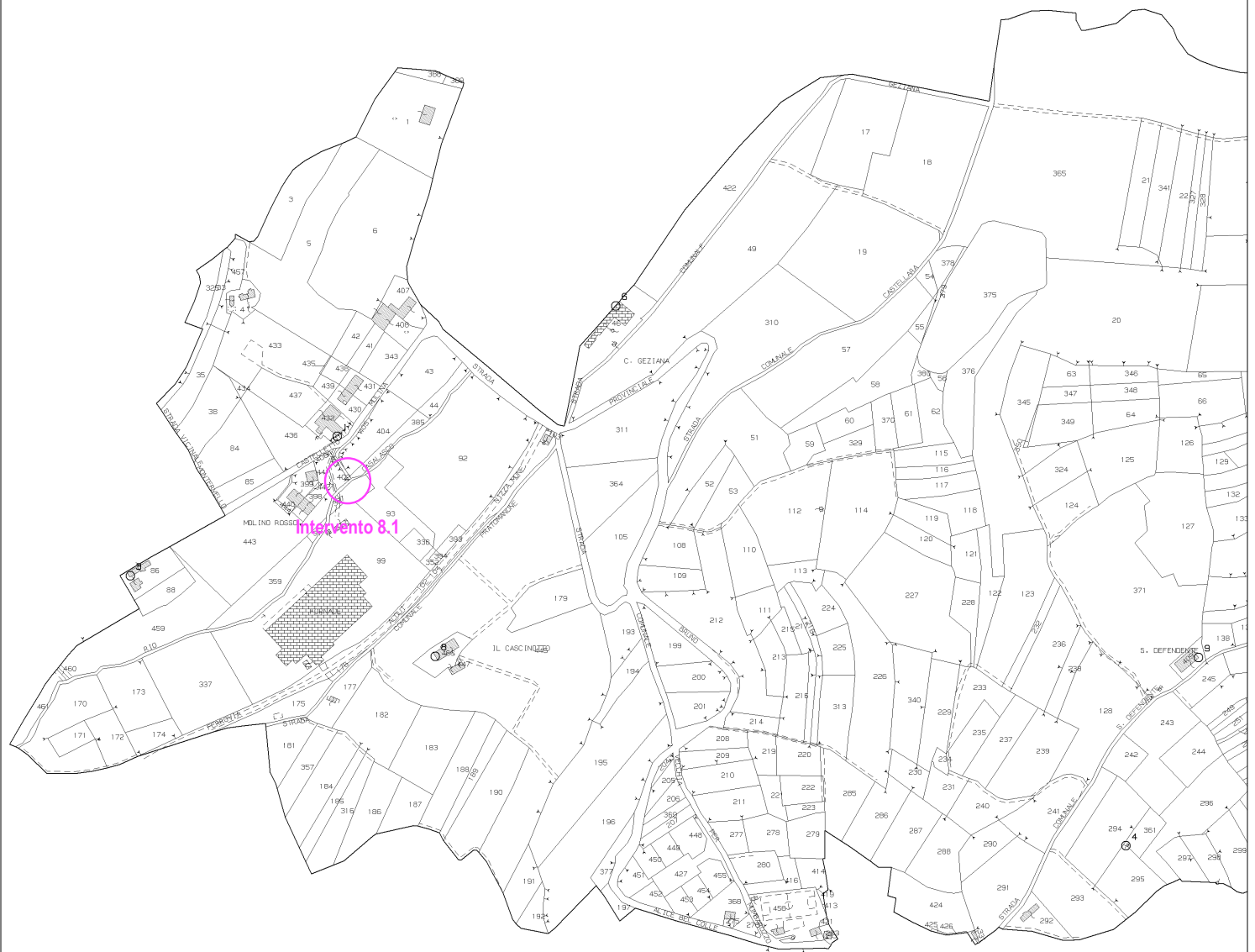
**STUDIO DI GEOLOGIA APPLICATA
DOTT. GEOL. PIANO ANDREA**
Sede legale: Loc. Carpeneta, n. 76 - Farigliano (CN)
Sede operativa: Corso Bra, n.48/3 - 12051 Alba (CN)
Sede operativa: Via Provenzale, n. 6 - 14100 Asti (AT)
Tel: 0173 - 34.557 **Fax:** 0173 - 36.60.14
Mail: adrea@actispianogeologi.it
PEC: andrea.piano@pec.geologipiemonte.it

Dott. Geol. PIANO Andrea

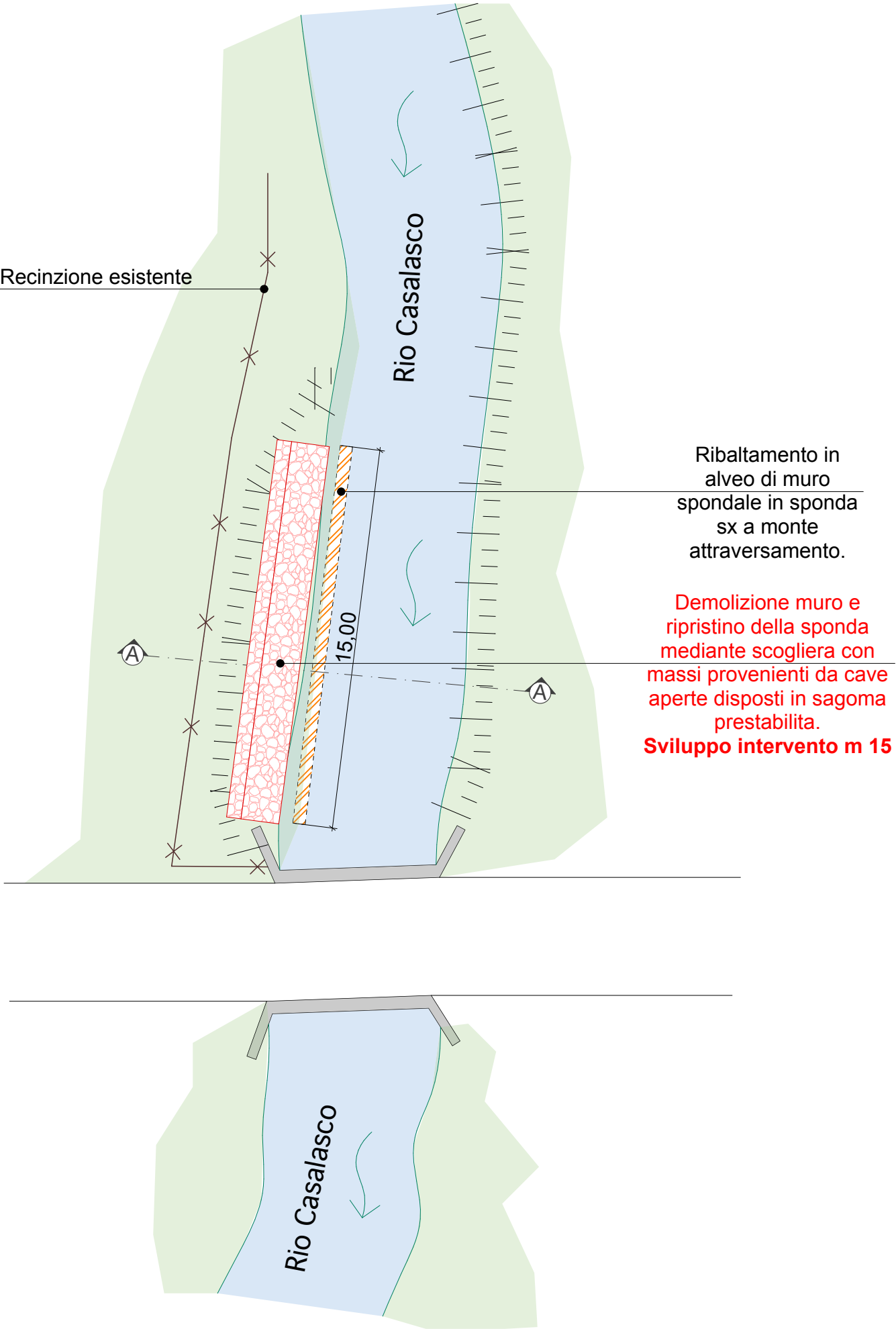
<u>Data</u>	<u>Revisione</u>	<u>Note</u>
SETTEMBRE 2021	00	EMISSIONE PROGETTO DEFINITIVO
FEBBRAIO 2022	01	INTEGRAZIONI RICHIESTE DAL SETTORE TECNICO REGIONALE ALESSANDRIA ASTI
MAGGIO 2022	02	REVISIONE ECONOMICA
GIUGNO 2022	03	EMISSIONE PROGETTO ESECUTIVO

INTERVENTO 8..
RIO CASALASCO E. FORNACE

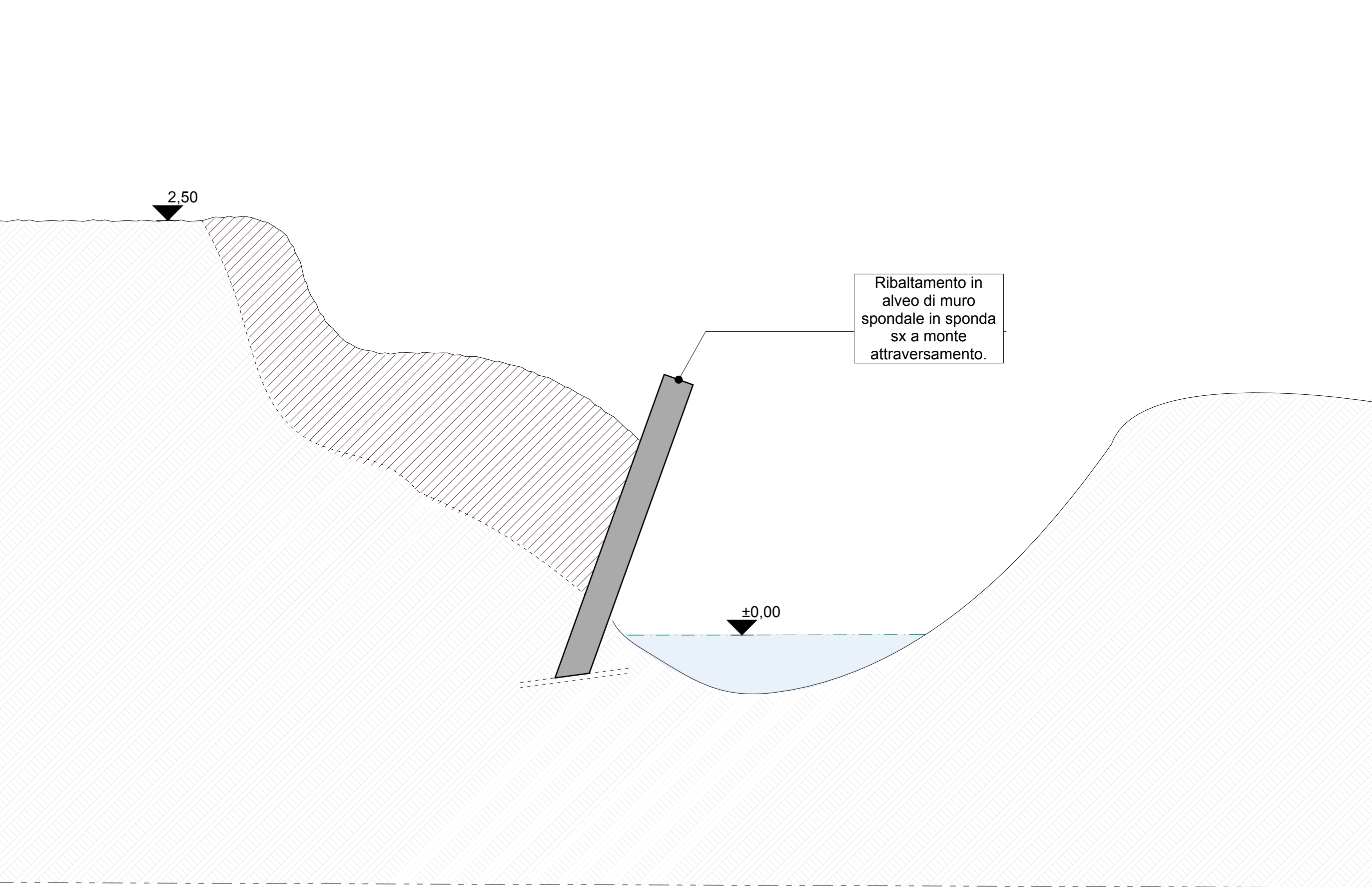
INDIVIDUAZIONE INTERVENTI
SU BASE CATASTALE
Scala 1:2.000



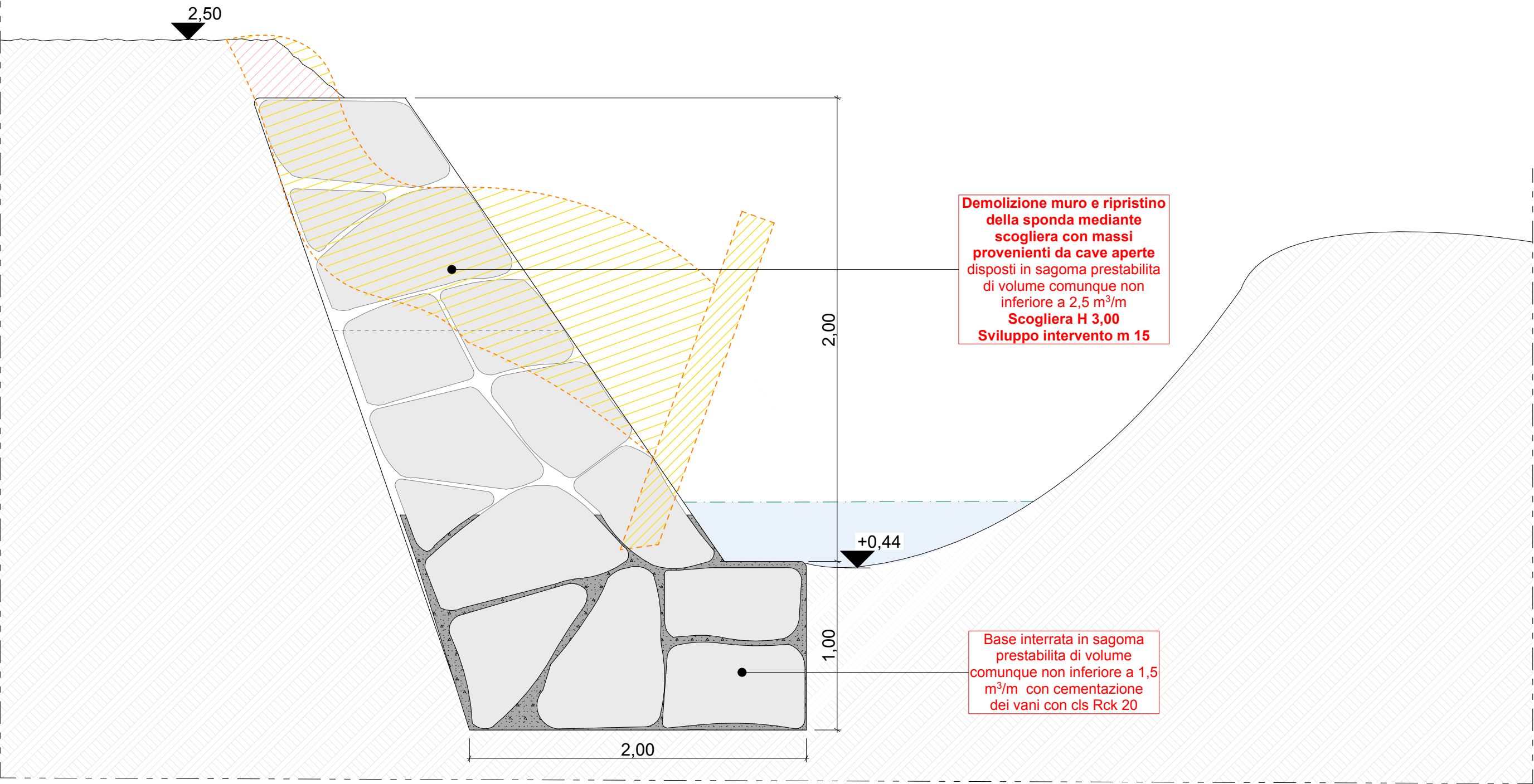
PIANTA AREA OGGETTO D'INTERVENTO
Scala 1:200



SE. IONE TIPO DI RILIEVO
Scala 1:25



SEZIONE TIPO
SCOGLIERA DI PROGETTO
Scala 1:25



**PROGETTO DI RIASSETTO IDROGEOLOGICO DEL TERRITORIO DELLA
COMUNITA' COLLINARE VIGNE & VINI RELATIVO AL BACINO DEL
TORRENTE BELBO E DEL RIO CERVINO**

PROGETTO ESECUTIVO

<u>Elaborato</u>	<u>Oggetto</u>	<u>Scala</u>
A08.2	INTERVENTO 8.2 RIO SAROGNA - IN PROSSIMITA' DEL PONTE STRADA GAROFINA SAROGNA	
<u>Codice</u>	INQUADRAMENTO SU BASE CATASTALE - RIPRESA FOTOGRAFICA E DESCRIZIONE INTERVENTO	1:2000
CVV_211246_PE_A08_A08.2_00		

Committente



COMUNITA' COLLINARE VIGNE & VINI
Via Molino n. 10 Incisa Scapaccino (AT)
Tel. (+39) 0141 747766 / Fax. (+39) 0141 747831
P.IVA01314630052

Firma

PROGETTAZIONE



PROGECO ENGINEERING S.R.L.
Sede Legale: Piazza San Francesco d'Assisi n.2 - 12051 Alba (CN)
Sede Operativa: Via Nicola Sardi n.46 - 14030 Rocchetta Tanaro (AT)
Tel: 0141 - 64.43.85 / 95.99.11 **Fax:** 0141 - 64.49.21
Mail: info@progecoassociati.it
PEC: progeco.engineering@pec.it
Sito Web: www.progecoengineering.com

Il progettista

Arch. ICARDI Giacomo



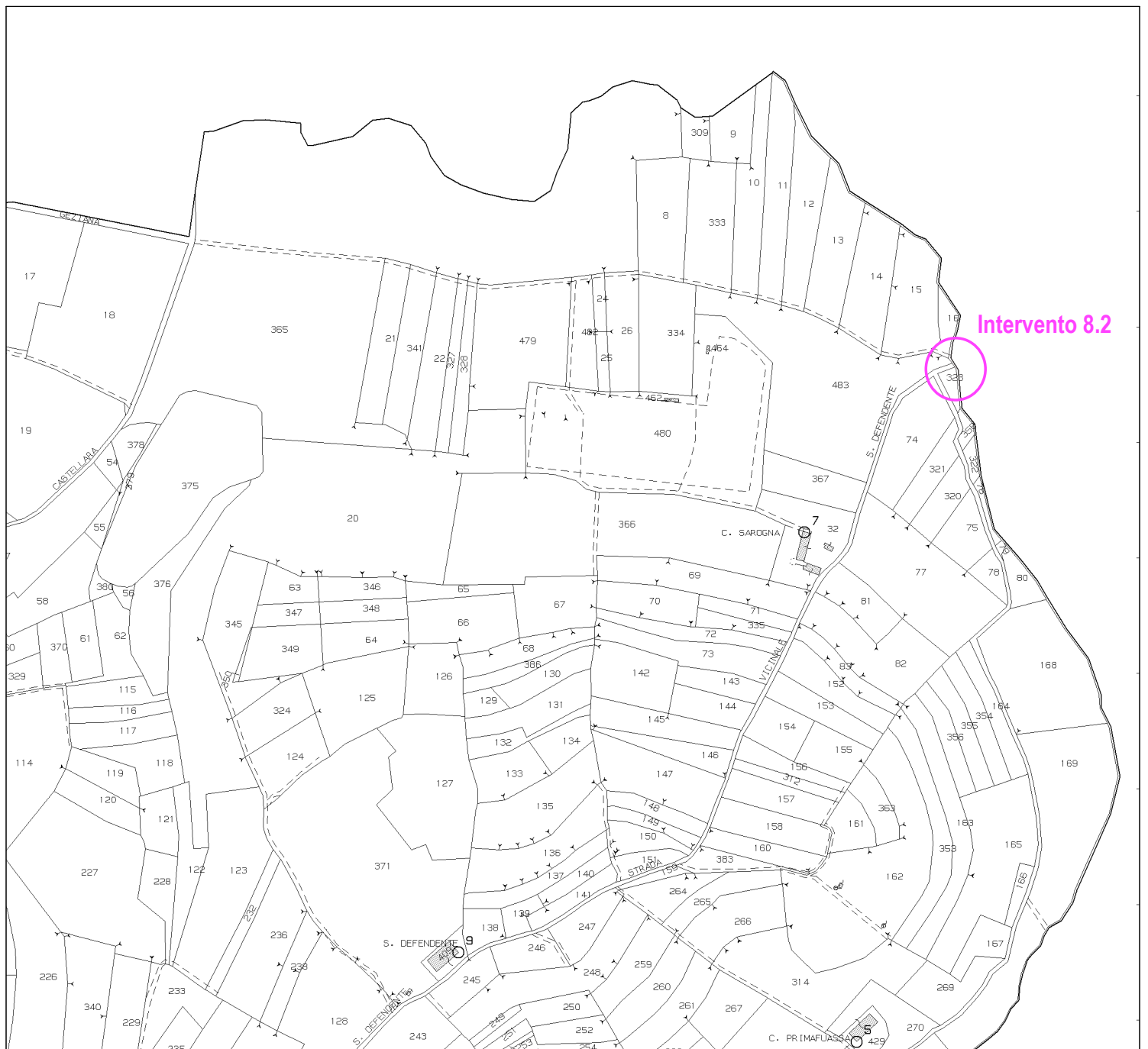
STUDIO DI GEOLOGIA APPLICATA
DOTT. GEOL. PIANO ANDREA
Sede legale: Loc. Carpeneta, n. 76 - Farigliano (CN)
Sede operativa: Corso Bra, n.48/3 - 12051 Alba (CN)
Sede operativa: Via Provenzale, n. 6 - 14100 Asti (AT)
Tel: 0173 - 34.557 **Fax:** 0173 - 36.60.14
Mail: adrea@actispianogeologi.it
PEC: andrea.piano@pec.geologiapiemonte.it

Dott. Geol. PIANO Andrea

<u>Data</u>	<u>Revisione</u>	<u>Note</u>
SETTEMBRE 2021	00	EMISSIONE PROGETTO DEFINITIVO
FEBBRAIO 2022	01	INTEGRAZIONI RICHIESTE DAL SETTORE TECNICO REGIONALE ALESSANDRIA ASTI
MAGGIO 2022	02	REVISIONE ECONOMICA
GIUGNO 2022	03	EMISSIONE PROGETTO ESECUTIVO

INTERVENTO 8.2 RIO SAROGNA

INDIVIDUAZIONE INTERVENTI
SU BASE CATASTALE - Foglio 1
Scala 1:2.000



INTERVENTO 8.2

RIO SAROGNA

**Cedimento spallette ponte con collasso soletta e
interruzione traffico.**

**Demolizione del manufatto per ripristino
corretto deflusso delle acque**

