

REGIONE  
PIEMONTE



COMUNE DI BRUNO



**PROGETTO DI RIASSETTO IDROGEOLOGICO DEL TERRITORIO DELLA  
COMUNITA' COLLINARE VIGNE & VINI RELATIVO AL BACINO DEL  
TORRENTE BELBO E DEL RIO CERVINO**

**PROGETTO ESECUTIVO**

Elaborato	Oggetto	Scala
<b>A01.0</b>	<b>INTERVENTO 1 - COMUNE DI BRUNO -</b>	
<b>Codice</b>	<b>INQUADRAMENTO GENERALE INTERVENTI - ESTRATTO DI P.R.G.C.</b>	<b>1:10000, 1:5000</b>
CVV_211246_PE_A01_A01.0_00		

**Committente**



**COMUNITA' COLLINARE VIGNE & VINI**

Via Molino n. 10 Incisa Scapaccino (AT)  
Tel. (+39) 0141 747766 / Fax. (+39) 0141 747831  
P.IVA01314630052

**Firma**

**PROGETTAZIONE**



**PROGECO ENGINEERING S.R.L.**

**Sede Legale:** Piazza San Francesco d'Assisi n.2 - 12051 Alba (CN)  
**Sede Operativa:** Via Nicola Sardi n.46 - 14030 Rocchetta Tanaro (AT)  
**Tel:** 0141 - 64.43.85 / 95.99.11 **Fax:** 0141 - 64.49.21  
**Mail:** info@progecoassociati.it  
**PEC:** progeco.engineering@pec.it  
**Sito Web:** www.progecoengineering.com

**Il progettista**

Arch. ICARDI Giacomo



**STUDIO DI GEOLOGIA APPLICATA  
DOTT. GEOL. PIANO ANDREA**

**Sede legale:** Loc. Carpeneta, n. 76 - Farigliano (CN)  
**Sede operativa:** Corso Bra, n.48/3 - 12051 Alba (CN)  
**Sede operativa:** Via Provenzale, n. 6 - 14100 Asti (AT)  
**Tel:** 0173 - 34.557 **Fax:** 0173 - 36.60.14  
**Mail:** adrea@actispianogeologi.it  
**PEC:** andrea.piano@pec.geologiapiemonte.it

**Dott. Geol. PIANO Andrea**

Data	Revisione	Note
SETTEMBRE 2021	00	EMISSIONE PROGETTO DEFINITIVO
FEBBRAIO 2022	01	INTEGRAZIONI RICHIESTE DAL SETTORE TECNICO REGIONALE ALESSANDRIA ASTI
MAGGIO 2022	02	REVISIONE ECONOMICA
GIUGNO 2022	03	EMISSIONE PROGETTO ESECUTIVO



## BRUNO

### 1.1 BRUNO – Rio Gherlobbia

Situazione al sopralluogo: Spalla a monte dell'attraversamento della SP 28 Nizza – Alessandria in Tubosider soggetta a scalzamento/sottoscavazione sia in sponda dx che sx, dove si rileva l'erosione anche per la presenza di immissione del fosso stradale

**Intervento:**

Consolidamento delle spalle del ponte di monte del tubosider mediante realizzazione di scogliere il cui piede costituirà anche briglie di salto per il fosso stradale che affluisce nel rio.

Importo previsto lavoro: € 16.143,42



### 1.2 BRUNO al confine con MOMBARUZZO – Rio Gherlobbia

Situazione al sopralluogo: Spalla dx di valle dell'attraversamento risulta svuotata in corrispondenza di confluenza di fosso stradale;

**Intervento:**

Consolidamento della spalla dx di valle mediante scogliera il cui piede costituirà anche briglie di salto per il fosso stradale che affluisce nel rio. Verificare cosa rappresenta l'ecopall presente in alveo

Consolidamento sponda sx con massi presenti in alveo, con reintegro di quelli necessari a completare l'opera.

Importo previsto lavoro: € 13.811,43

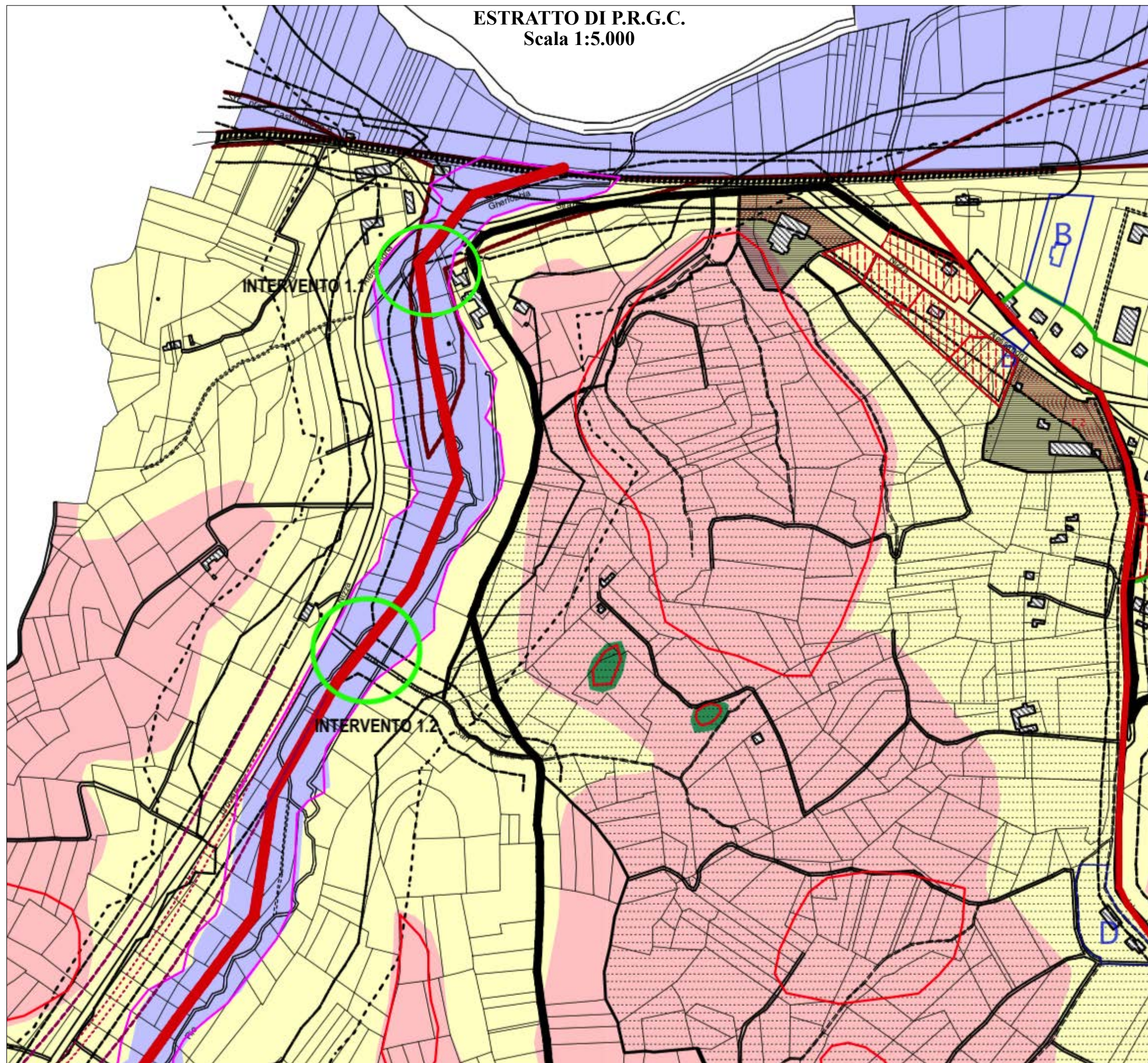


Scala 1 : 10000

0 500 1000 1500 m



ESTRATTO DI P.R.G.C.  
Scala 1:5.000





**PROGETTO DI RIASSETTO IDROGEOLOGICO DEL TERRITORIO DELLA  
COMUNITA' COLLINARE VIGNE & VINI RELATIVO AL BACINO DEL  
TORRENTE BELBO E DEL RIO CERVINO**

**PROGETTO ESECUTIVO**

<u>Elaborato</u>	<u>Oggetto</u>	<u>Scala</u>
<b>A01.1</b>	<b>INTERVENTO 1.1</b> RIO GHERLOBBIA IN PROSSIMITA' DEL PONTE SULLA S.P. n. 28 NIZZA - ALESSANDRIA	
<u>Codice</u>	<b>INQUADRAMENTO SU BASE CATASTALE - SCHEDE INTERVENTI</b>	<b>1:2000</b>
CVV_211246_PE_A01_A01.1_00		

**Committente**



**COMUNITA' COLLINARE VIGNE & VINI**

Via Molino n. 10 Incisa Scapaccino (AT)  
Tel. (+39) 0141 747766 / Fax. (+39) 0141 747831  
P.IVA01314630052

**Firma**

**PROGETTAZIONE**



**PROGECO ENGINEERING S.R.L.**

**Sede Legale:** Piazza San Francesco d'Assisi n.2 - 12051 Alba (CN)  
**Sede Operativa:** Via Nicola Sardi n.46 - 14030 Rocchetta Tanaro (AT)  
**Tel:** 0141 - 64.43.85 / 95.99.11 **Fax:** 0141 - 64.49.21  
**Mail:** info@progecoassociati.it  
**PEC:** progeco.engineering@pec.it  
**Sito Web:** www.progecoengineering.com

**Il progettista**

Arch. ICARDI Giacomo



**STUDIO DI GEOLOGIA APPLICATA  
DOTT. GEOL. PIANO ANDREA**

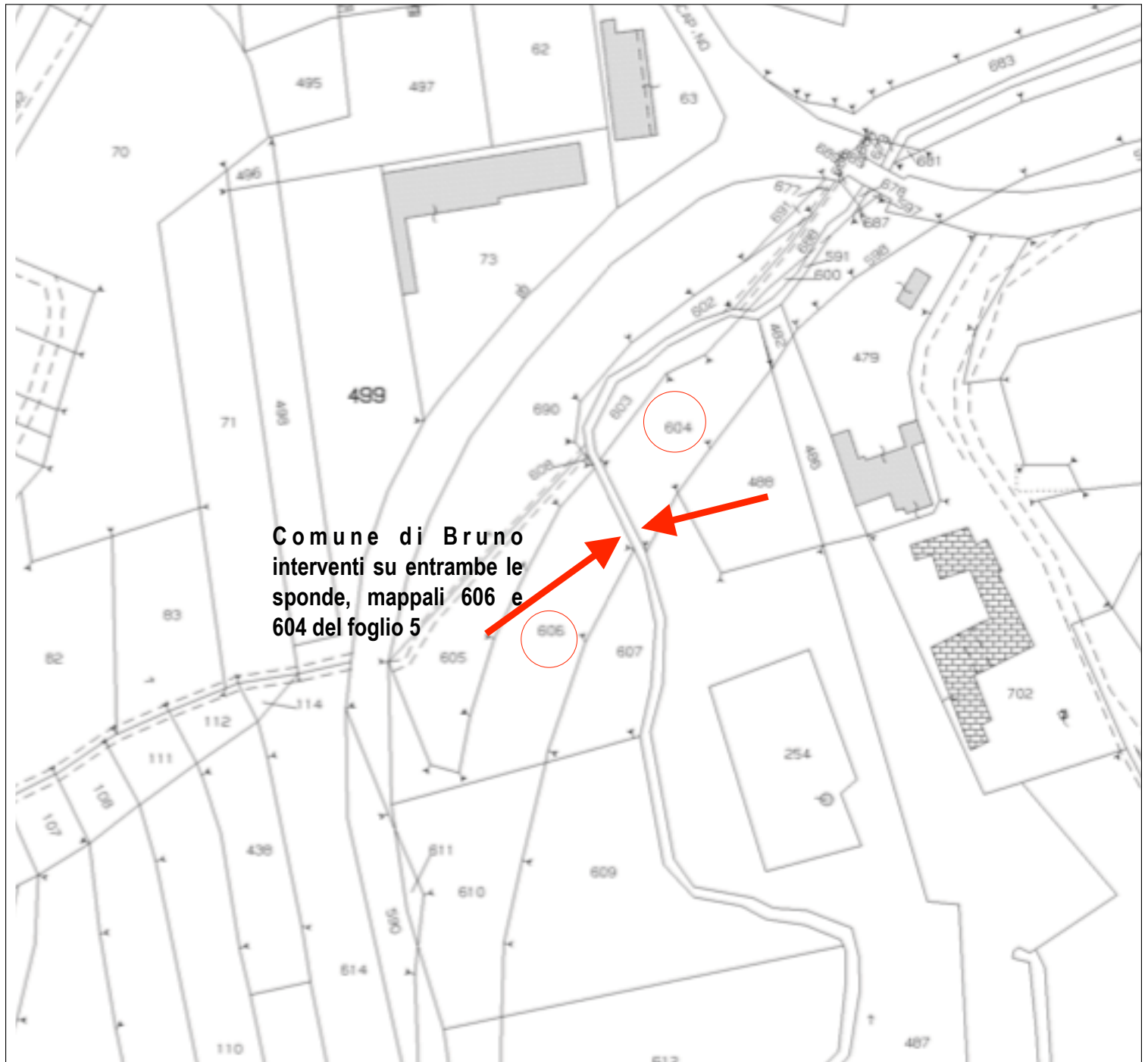
**Sede legale:** Loc. Carpeneta, n. 76 - Farigliano (CN)  
**Sede operativa:** Corso Bra, n.48/3 - 12051 Alba (CN)  
**Sede operativa:** Via Provenzale, n. 6 - 14100 Asti (AT)  
**Tel:** 0173 - 34.557 **Fax:** 0173 - 36.60.14  
**Mail:** adrea@actispianogeologi.it  
**PEC:** andrea.piano@pec.geologiapiemonte.it

**Dott. Geol. PIANO Andrea**

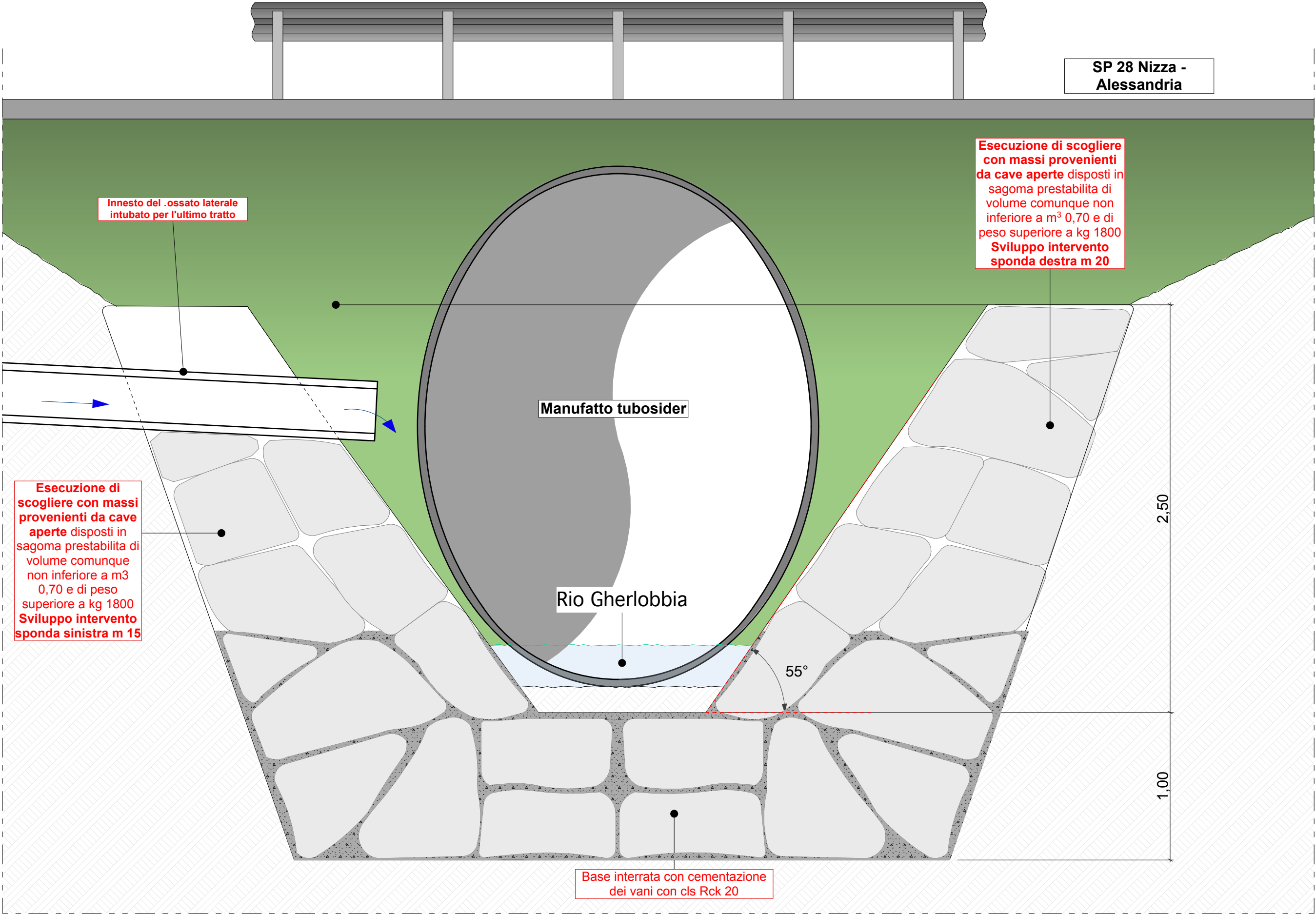
<u>Data</u>	<u>Revisione</u>	<u>Note</u>
SETTEMBRE 2021	00	EMISSIONE PROGETTO DEFINITIVO
FEBBRAIO 2022	01	INTEGRAZIONI RICHIESTE DAL SETTORE TECNICO REGIONALE ALESSANDRIA ASTI
MAGGIO 2022	02	REVISIONE ECONOMICA
GIUGNO 2022	03	EMISSIONE PROGETTO ESECUTIVO

INTERVENTO 1.1  
RIO GHERLOBBIA IN PROSSIMITA' DEL PONTE SULLA S.P. n°. 28 DI  
VALLE BELBO

INDIVIDUA. IONE INTERVENTI  
SU BASE CATASTALE  
Scala 1:2.000



SEZIONE TIPO SU SCOGLIERA DI PROGETTO  
Scala 1:25



**PROGETTO DI RIASSETTO IDROGEOLOGICO DEL TERRITORIO DELLA  
COMUNITA' COLLINARE VIGNE & VINI RELATIVO AL BACINO DEL  
TORRENTE BELBO E DEL RIO CERVINO**

**PROGETTO ESECUTIVO**

Elaborato	Oggetto	Scala
<b>A01.2</b>	<b>INTERVENTO 1.2</b> AL CONFINE CON MOMBARUZZO RIO GHERLOBBIA IN PROSSIMITA' DEL PONTE SULLA STRADA COMUNALE SAN MARZANO	
Codice	<b>INQUADRAMENTO SU BASE CATASTALE - SCHEDE INTERVENTI</b>	<b>1:2000, 1:100</b>
CVV_211246_PE_A01_A01.2_00		

**Committente**



**COMUNITA' COLLINARE VIGNE & VINI**

Via Molino n. 10 Incisa Scapaccino (AT)  
Tel. (+39) 0141 747766 / Fax. (+39) 0141 747831  
P.IVA01314630052

**Firma**

**PROGETTAZIONE**



**PROGECO ENGINEERING S.R.L.**

**Sede Legale:** Piazza San Francesco d'Assisi n.2 - 12051 Alba (CN)  
**Sede Operativa:** Via Nicola Sardi n.46 - 14030 Rocchetta Tanaro (AT)  
**Tel:** 0141 - 64.43.85 / 95.99.11 **Fax:** 0141 - 64.49.21  
**Mail:** info@progecoassociati.it  
**PEC:** progeco.engineering@pec.it  
**Sito Web:** www.progecoengineering.com

**Il progettista**

Arch. ICARDI Giacomo



**STUDIO DI GEOLOGIA APPLICATA  
DOTT. GEOL. PIANO ANDREA**

**Sede legale:** Loc. Carpeneta, n. 76 - Farigliano (CN)  
**Sede operativa:** Corso Bra, n.48/3 - 12051 Alba (CN)  
**Sede operativa:** Via Provenzale, n. 6 - 14100 Asti (AT)  
**Tel:** 0173 - 34.557 **Fax:** 0173 - 36.60.14  
**Mail:** adrea@actispianogeologi.it  
**PEC:** andrea.piano@pec.geologiapiemonte.it

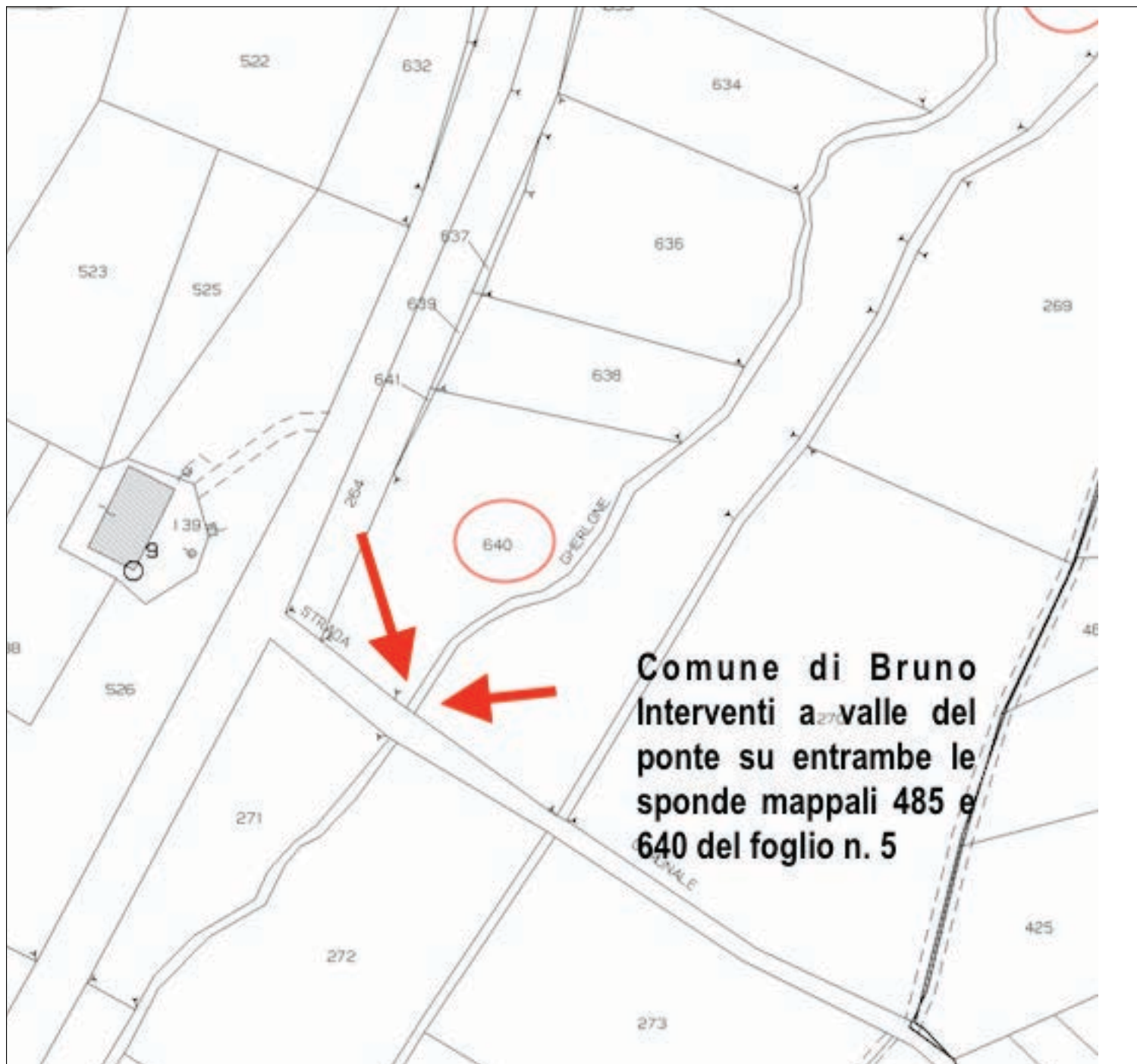
**Dott. Geol. PIANO Andrea**

Data	Revisione	Note
SETTEMBRE 2021	00	EMISSIONE PROGETTO DEFINITIVO
FEBBRAIO 2022	01	INTEGRAZIONI RICHIESTE DAL SETTORE TECNICO REGIONALE ALESSANDRIA ASTI
MAGGIO 2022	02	REVISIONE ECONOMICA
GIUGNO 2022	03	EMISSIONE PROGETTO ESECUTIVO



INTERVENTO 1.2  
RIO GHERLOBBIA IN PROSSIMITA' DEL PONTE SULLA STRADA  
COMUNALE SAN MARZANO

INDIVIDUAZIONE INTERVENTI  
SU BASE CATASTALE  
Scala 1:2.000





SEZIONE TIPO SU SCOGLIERA  
DI PROGETTO  
Scala 1:25

